

# Un village au potentiel inexploité...

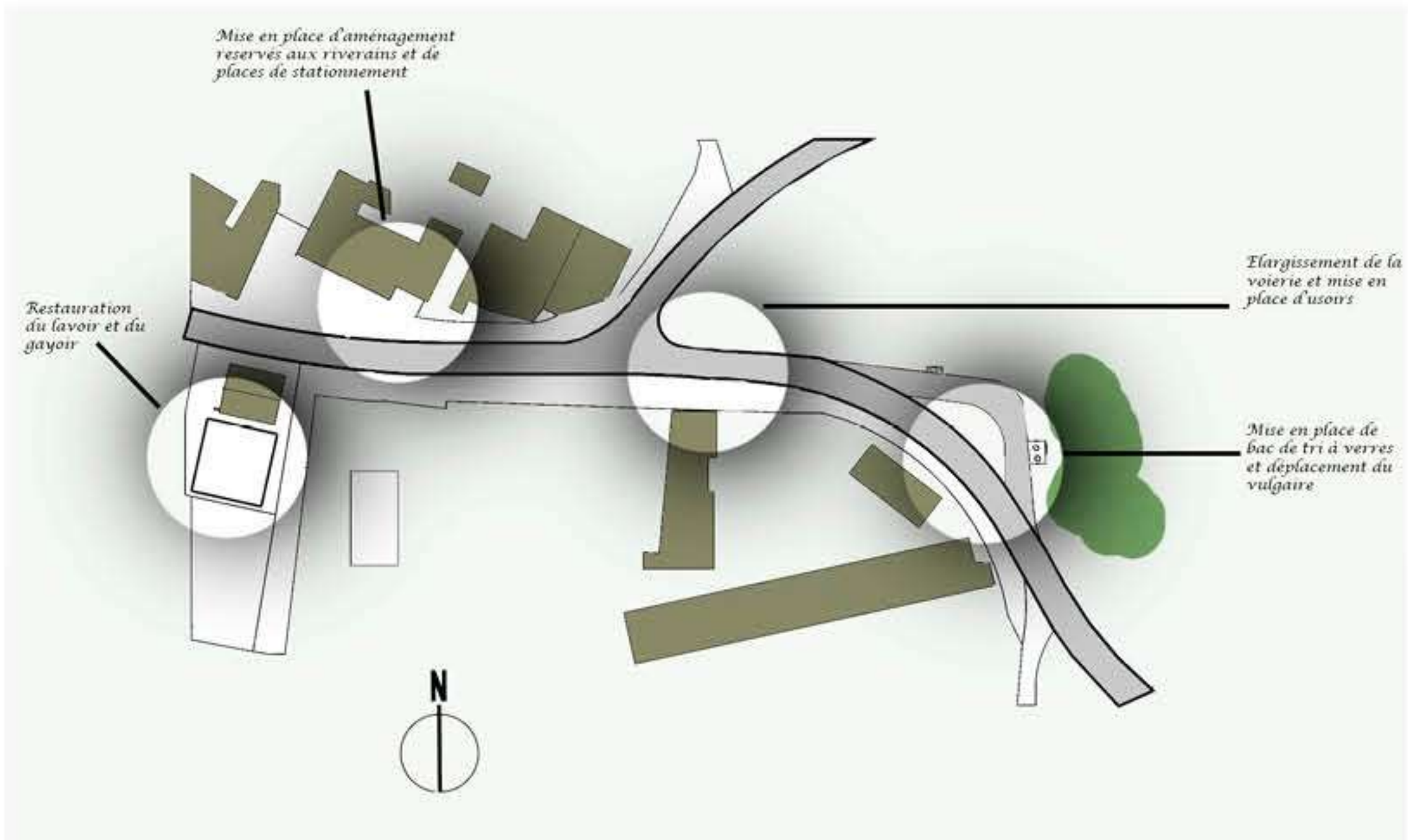


Village-rue de 220 habitants qui fut construit de manière à suivre un ancien cours d'eau. La présence de cet élément est très importante, puisque l'on y retrouve des lavoirs, ainsi que plusieurs fontaines. De plus, le village est animé par des activités économiques tels que des chambres d'hôtes, de visites de caves ...

- Problèmes :**
- Rue trop étroites
  - Insécurité des piétons
  - Perte d'identité
  - Chaussée de voiture trop large



# Revalorisé...

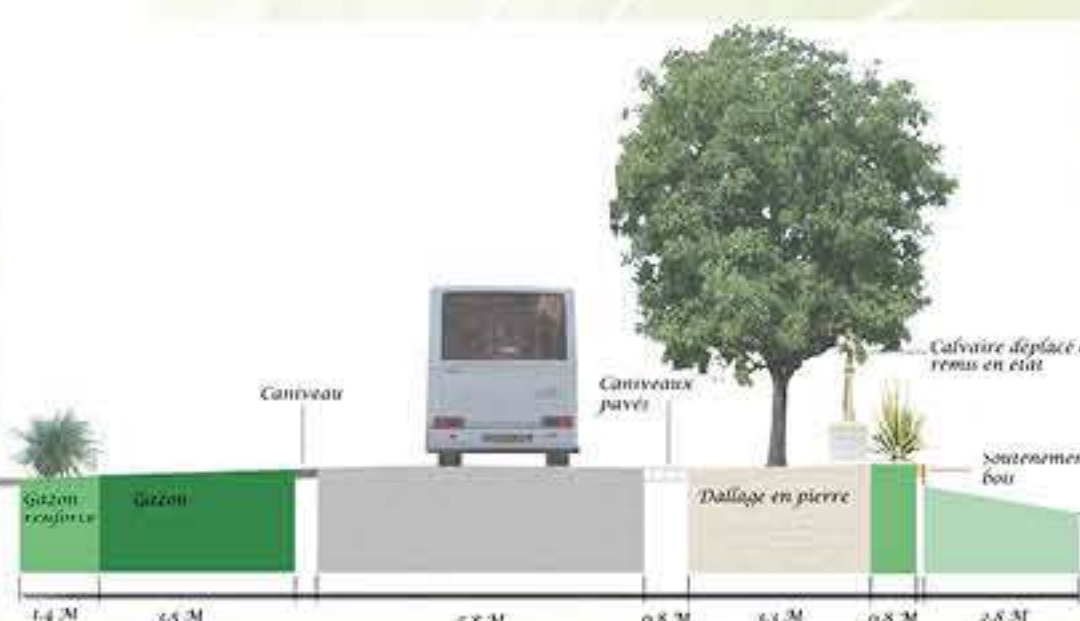
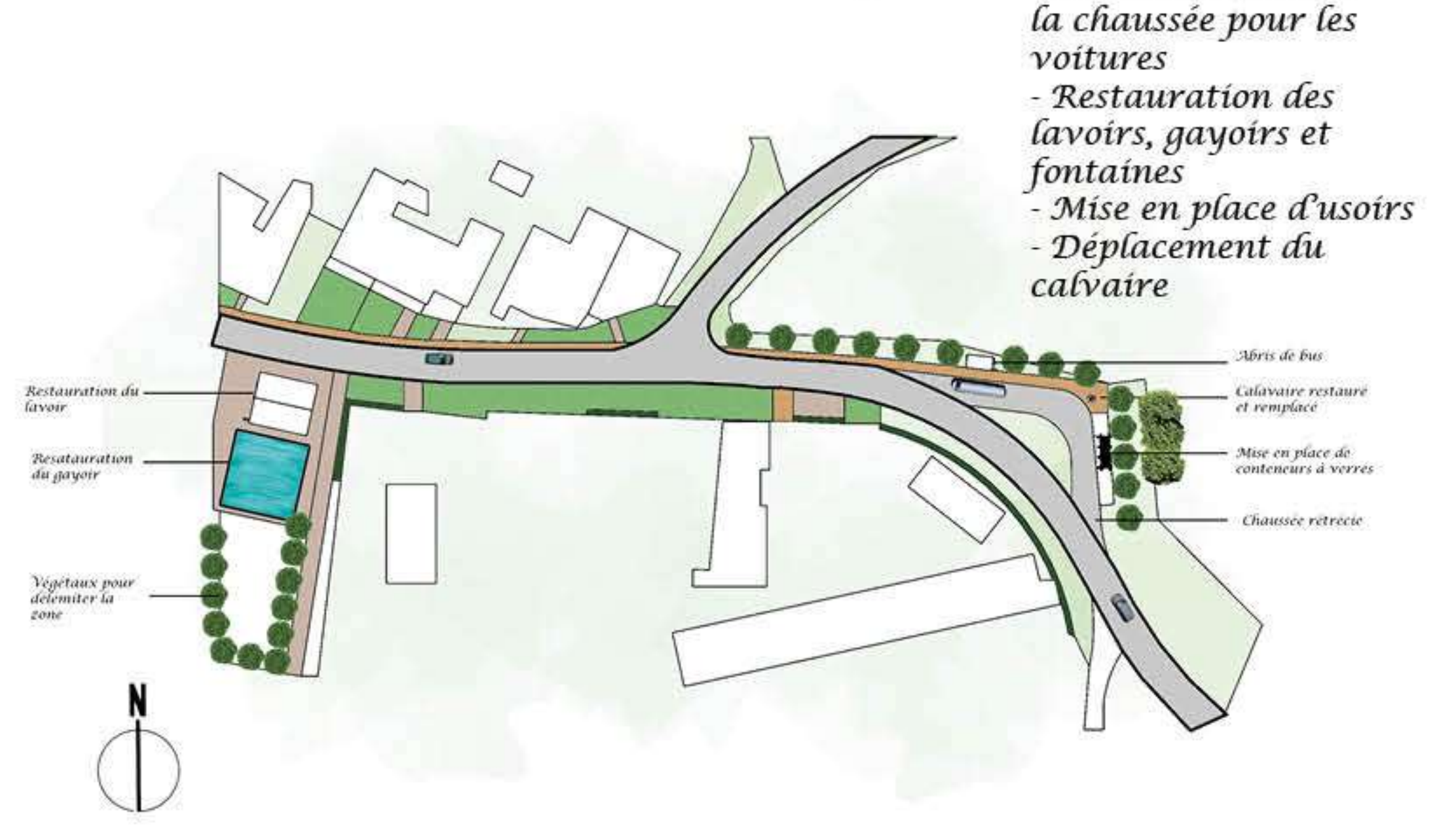


Images de référence de la ville de Crézilles (54)



Les aménagements qui seront mis en place vont permettre aux piétons de se réappropriier des zones de circulations, rendant donc le site plus sécurisant et accessible. Ils permettront aussi de rendre le lieu plus conviviale et pratique.

# Grâce à une entrée réaménagée



- Rétrécissement de la chaussée pour les voitures
- Restauration des lavoirs, gazoirs et fontaines
- Mise en place d'usoirs
- Déplacement du calvaire