

Le Square de Barcelone, un enjeu de quartier,



Parc de la Tête d'Or (1857, Frères Bühler)



Le Grand projet des Berges du Rhône (2006, InSitu)



Le square de Barcelone, au cœur de la ZAC de Gerland, est situé au Sud de Lyon, sur la rive gauche du Rhône à proximité de la confluence avec la Saône, lieu stratégique de la ville. Cette ancienne zone industrielle, située à proximité de l'autoroute du Soleil (A7) et traversé par l'avenue Tony Garnier, axe important pour les lyonnais, est aujourd'hui un pôle économique et scientifique (LyonBioPôle).

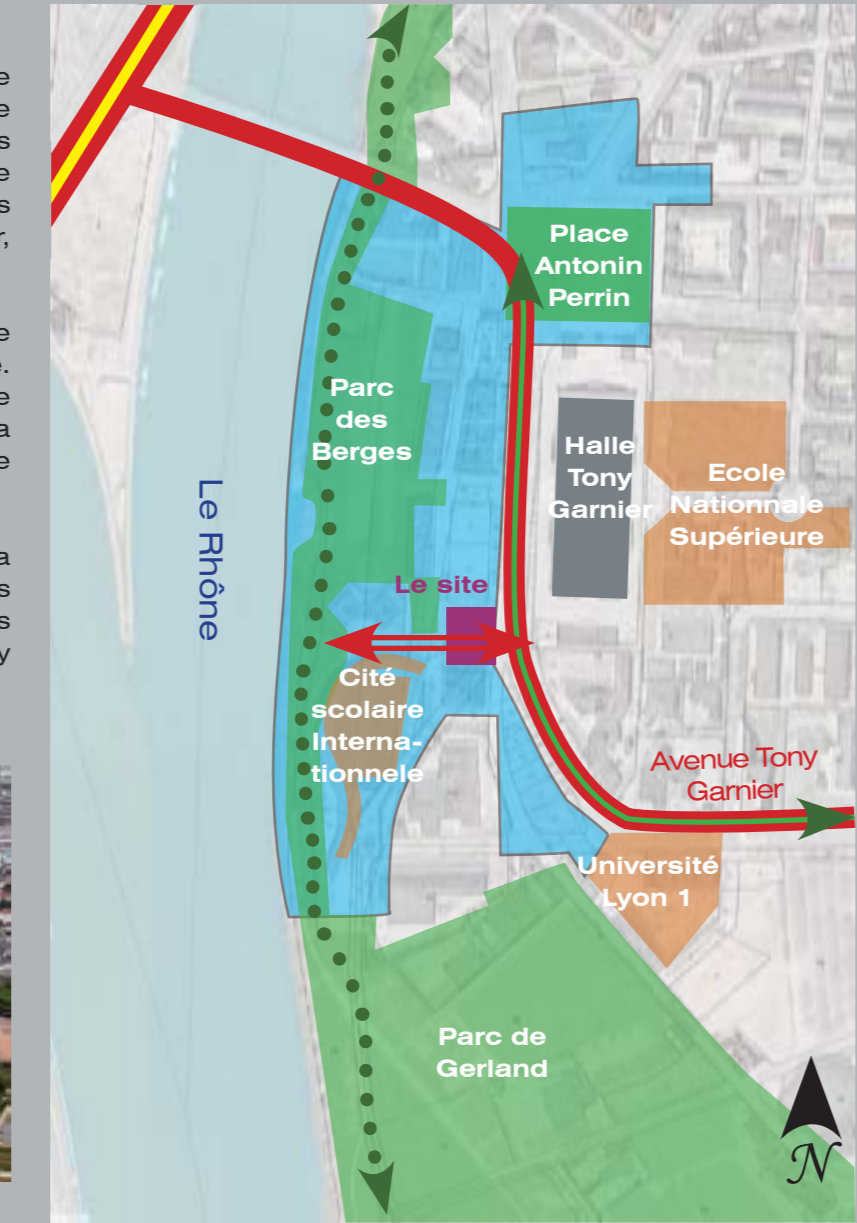
Cette ZAC comprenant le Parc des Berges (2010) fait partie intégrante de la trame verte traversant Lyon dans l'axe Nord-Sud comprenant des lieux emblématiques pour la ville. Cette continuité avec le Parc de la Tête d'Or, le Grand projet des Berges, le Parc de Gerland font partis de la « Via Rhôna, du Léman à la Méditerranée ».



Halle Tony Garnier

Le site étudié se trouve à l'intersection entre la Halle Tony Garnier et les berges du Rhône. Cette percée de l'avenue Tony Garnier par le réaménagement en un square permettra la création d'une porte d'entrée sur la trame verte fondamentale de Lyon.

C'est un espace végétalisé qui devra accompagner le flux important de piéton mais également faire la transition entre le Parc des Berges (promenade « naturelle ») et l'avenue Tony Garnier (promenade urbanisée).



itinérairebis



Les bancs filants permettent le regroupement de jeunes étudiants, voisins. Pour cela, un écran végétal permet de créer une ambiance de détente, confortable, intimiste, isoler des flux.



L'apport de la nature en ville par la création d'une ambiance végétale composée de différentes strates permet l'aménagement d'espace de repos, ombragé. La création d'une

ambiance de forêt avec un sous-bois permet également de faire le lien entre les berges du Rhône et le milieu urbanisé.

un espace à rendre au piéton,



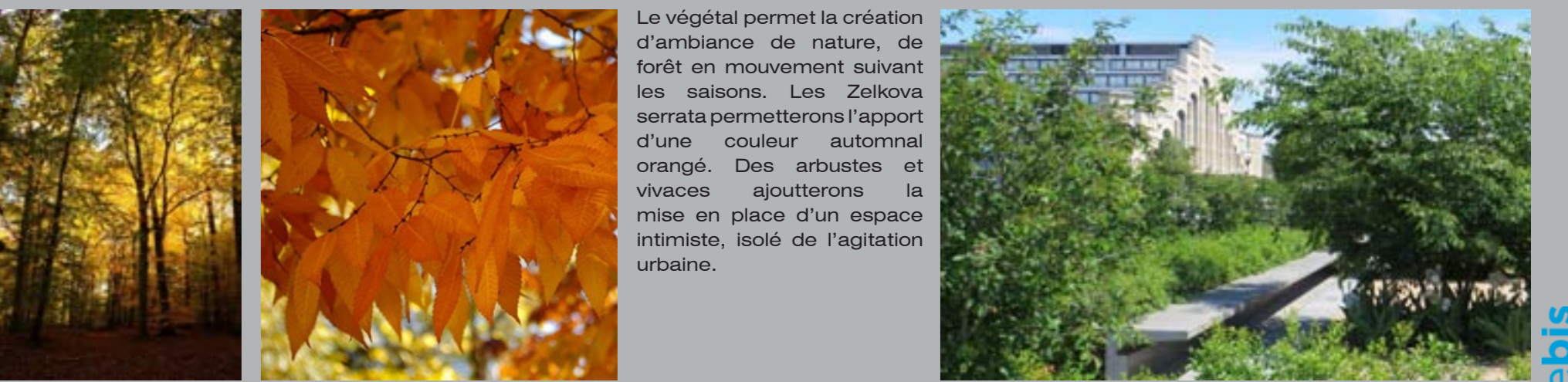
itinérairebis



Le minéral offre un espace ouvert composé de granit gris pour le parvis faisant contraste au sable stabilisé safran. L'espace intimiste est ceinturé par des bancs filants en béton confirmant la légèreté de l'espace.



RHÔNE



dynamique, contraste et continuité.

itinérairebis

Carte schématique de Lyon

- Autoroute
- Route principale
- Promenade des Berges du Rhône
- ZAC de Gerland



Le site étudié était préalablement un espace dédié au stationnement des voitures, composé d'une seule strate arborée et ne répondant pas aux attentes de la revalorisation du quartier.

Coupe et photo du site.

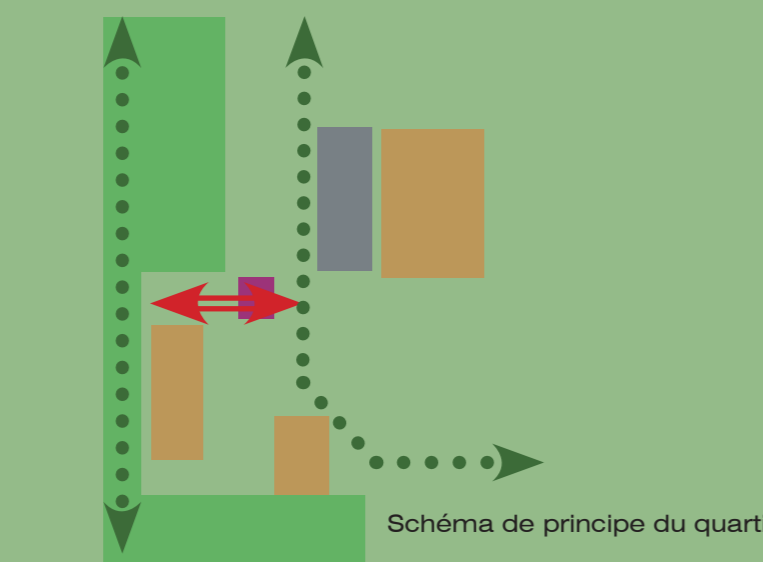
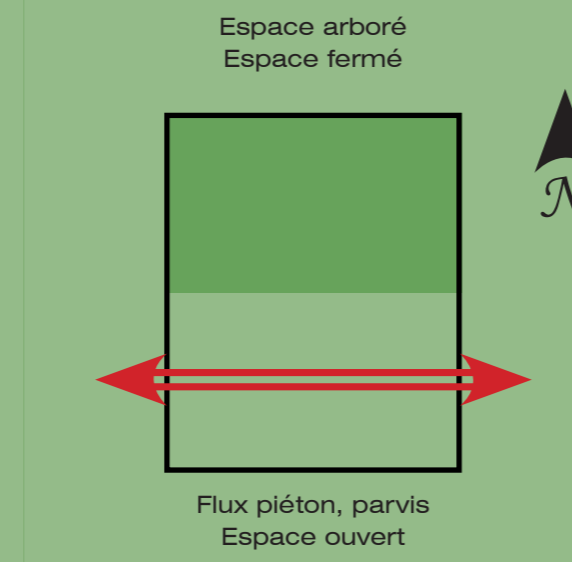
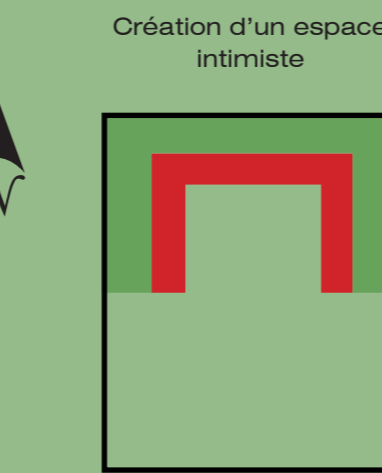


Schéma de principe du quartier.

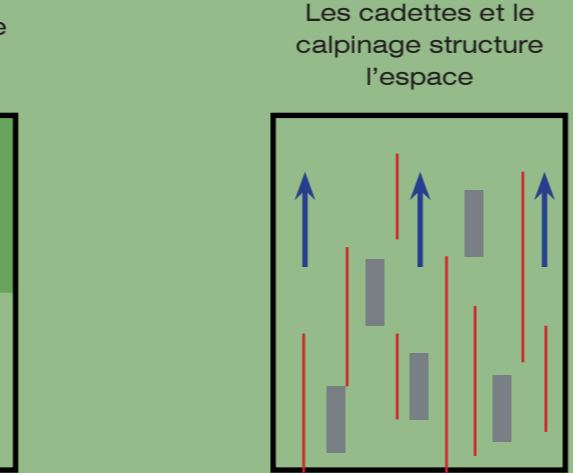
Square de Barcelone (Lyon 69)
Itinéraire Bis, 14 rue Halleron, 69004 Lyon
ARNAUD Clément, LP, Infographie Paysagère




Flux piéton, parvis Espace ouvert



et entraîne un mouvement Sud/Nord, reliant les deux espaces




La trame végétale invite le flux Ouest/Est



L'eau est un point d'attraction permettant la rencontre et rappelant l'intégration aux berges du Rhône.

Square de Barcelone (Lyon 69)
Itinéraire Bis, 14 rue Halleron, 69004 Lyon
ARNAUD Clément, LP, Infographie Paysagère



La mise en scène par la lumière est sera agrémenté de verre permettant un également un phénomène pour découvrir effet de réflexion la nuit venue. Le square en mouvement. Les deux l'éclairage sera porté sur les flux mais espaces acquerirons d'une ambiance également sur la mise en valeur des opposés. De plus, le béton désactivé espaces végétalisés.



Square de Barcelone (Lyon 69)
Itinéraire Bis, 14 rue Halleron, 69004 Lyon
ARNAUD Clément, LP, Infographie Paysagère