

Epinal

Ville de l'eau et du bois

Le centre historique

325m 382m 382m



Forêt communale des Forges
Forêt communale de Chartraine
Forêt communale du Ban D'Uxegney
Forêt communale de Dinaze
Forêt communale d'Arches
Forêt communale de Douvaux
Zone naturelle d'intérêt écologique


Voies de circulation



Végétalisation



Patrimoine



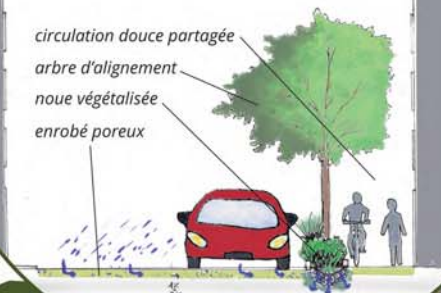
Et si on imaginait Epinal en 2050 ?

Schéma d'intention

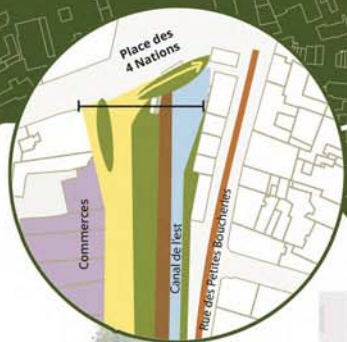
- Voies de circulation libres**
tout type de véhicule
- Voies réservées transports en commun**
Desserte bus et navettes gratuites
- Voies réservées déplacements non motorisés**
Accès réservé aux piétons et 2 roues non motorisées
- Plantations**
Végétalisation semi-spontanée
- Sens du ruissellement de l'eau**

La fringe sud Zone 1

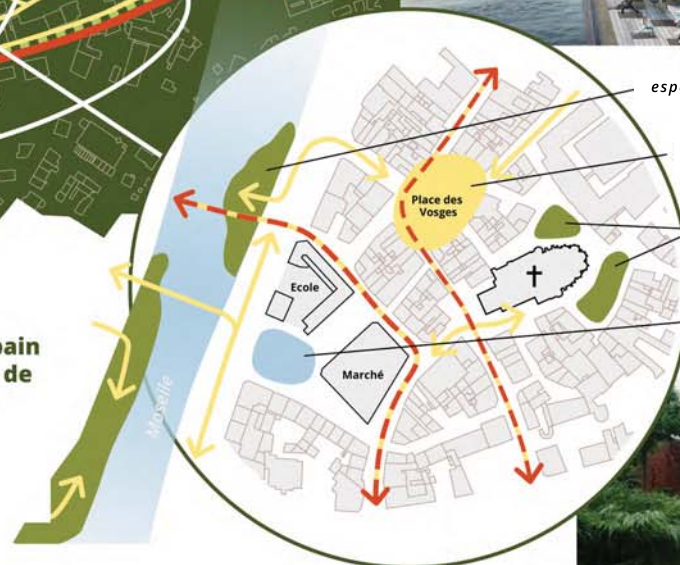
circulation douce partagée
arbre d'alignement
noue végétalisée
enrobé poreux



Le canal Zone 4



Le centre urbain et les abords de la Moselle Zone 2 et 3



espace sportif et loisirs
espace de rassemblements
zone de végétalisation spontanée
zone humide



Une journée à Epinal en 2050

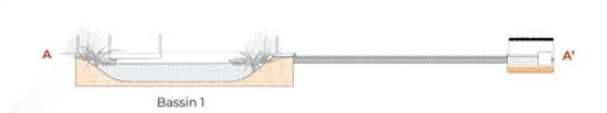
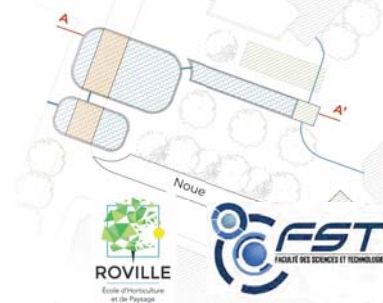
Place des 4 Nations



Place du Marché



Canal de l'Est



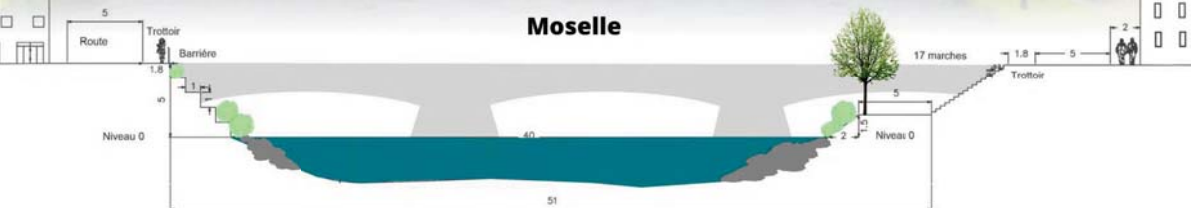
Bassin 1



UNIVERSITÉ DE LORRAINE
Licence Pro Infographie - Faculté des Sciences et Technologies Site d'Epinal
Clément Bourely / Fanny Brulas / Rita Mayer / Joseph Santier
Janvier 2023 - Planche n°3



Moselle



Avenue Foch

