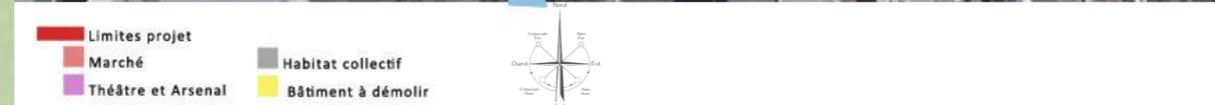
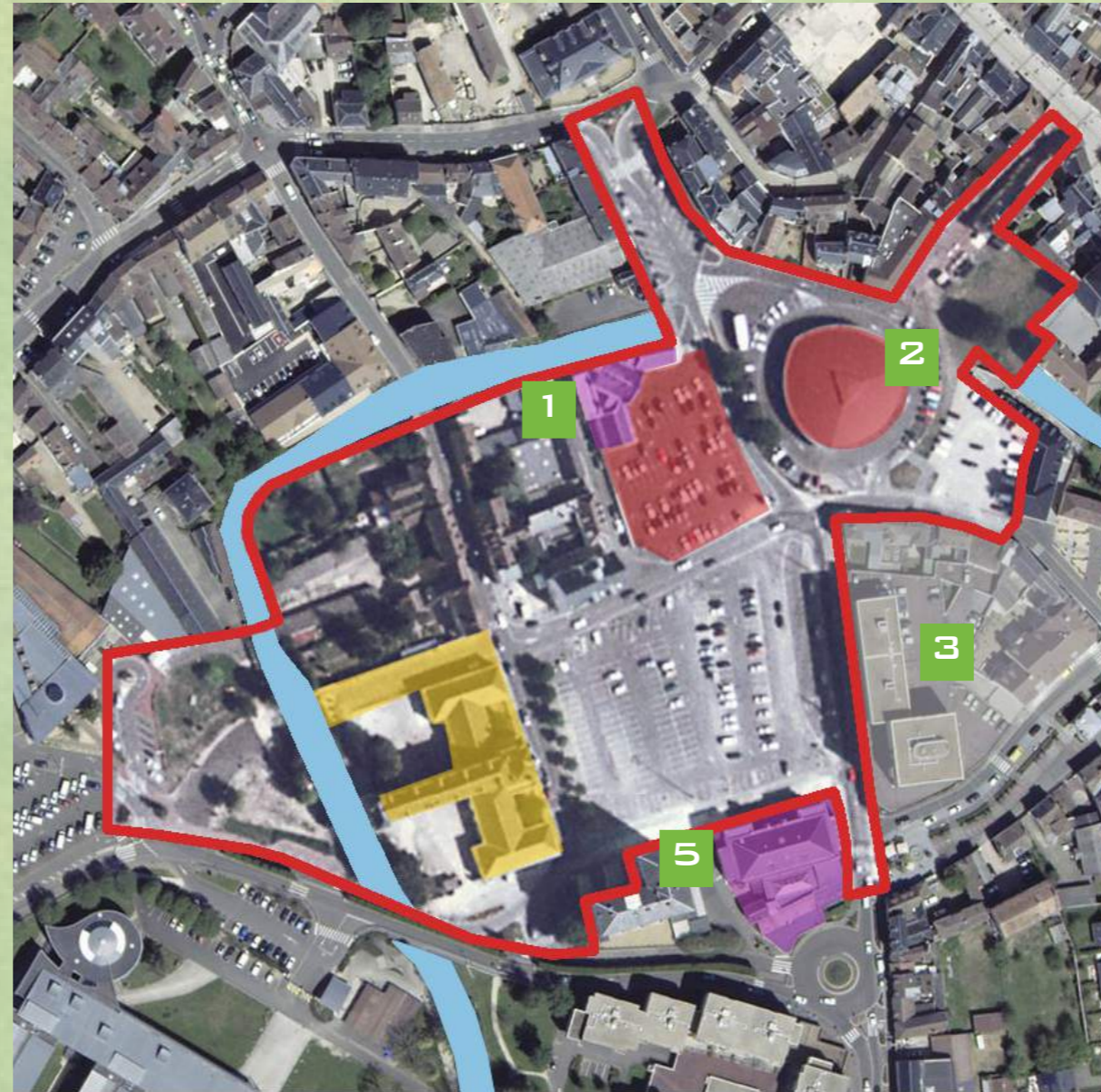
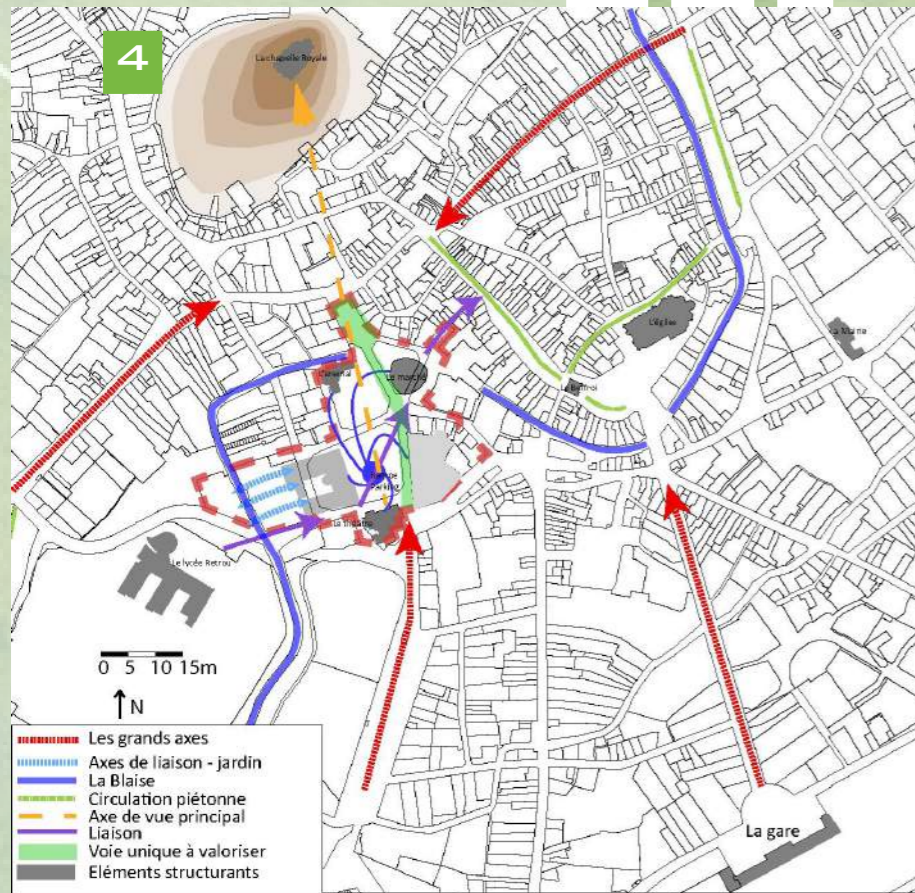



# LA PLACE MÉSIRARD: UN CENTRE HISTORIQUE DESTRUCTURÉ...

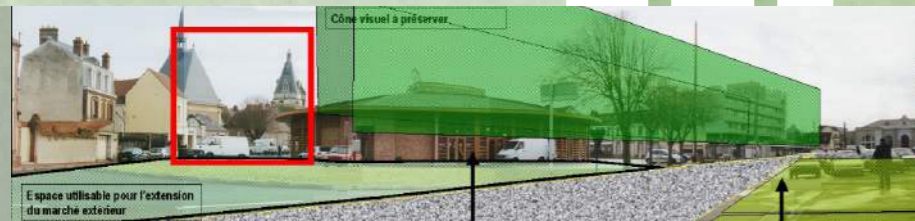
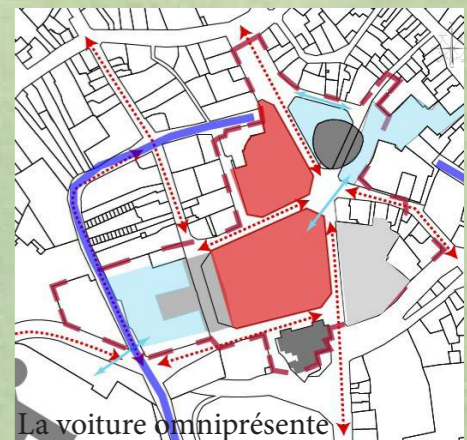
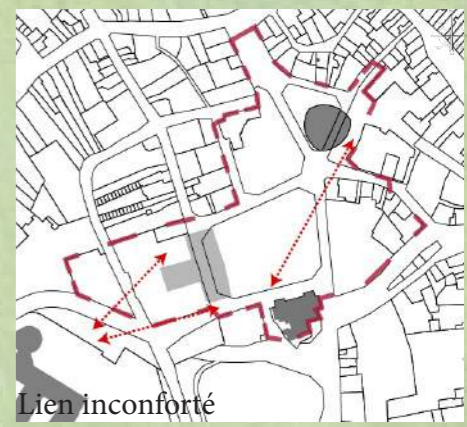
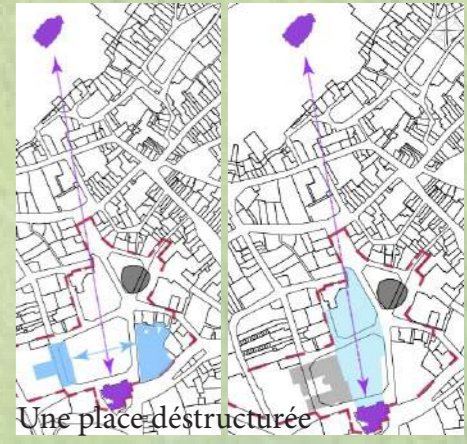


Le projet d'études de l'aménagement de la place Mésirard se situe dans le quartier de la ville de Dreux. Cette zone d'aménagement relie le cœur de la ville de Dreux. C'est un quartier fortement marqué par un passé historique. Née sur les bords de la rivière Blaise, la cité des Durcasses à l'époque gallo-romaine était un carrefour routier très fréquenté (qui était une ville de passage). Le centre historique de Dreux ceinturé par de nombreux vestiges de fortification offre un aperçu de l'architecture du 13ème siècle à aujourd'hui.


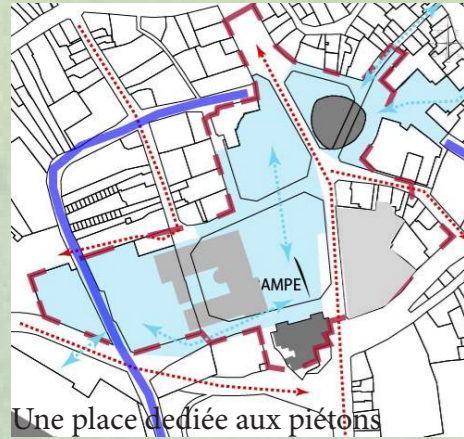
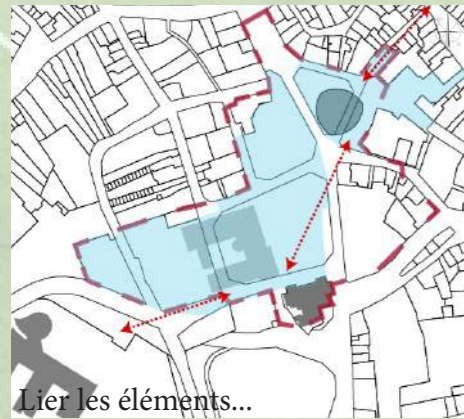
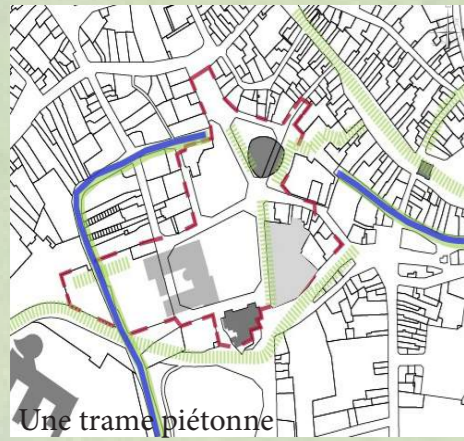
Le projet de requalification de la place s'appuie sur le passé et l'identité des lieux pour mieux inscrire la ville dans la modernité mais aussi pour enrichir les échanges et l'atout de requalification des commerces du centre de Dreux.

Ce projet est marqué par la présence (rivière, centre historique, nationale, et de la gare en direction de Paris.. qui relie..)

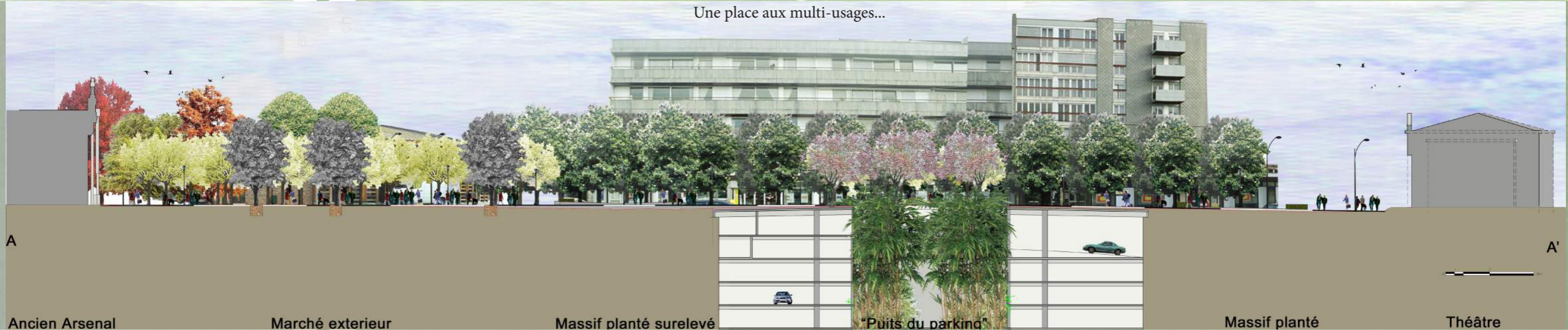
Le projet d'études de Dreux se trouve plus particulièrement au niveau d'un parking, à côté du cœur de la ville, au niveau des différents commerces. L'aménagement de ce lieu a pour but de mélanger le travail, le loisir et les équipements conçu sur le modèle des murs végétalisés. Le projet de la place Mésirard est en passe de devenir une place à différentes facettes (culturel, loisir, historique, commercial etc..)



# REQUALIFIER SON CENTRE...



Une place aux multi-usages...



# ...VALORISER SON CENTRE EN LIANT LES ENTITÉS

Une place structurant l'espace... du lointain au proche



1

Un parking souterrain...



2

Un jardin théâtre...



3