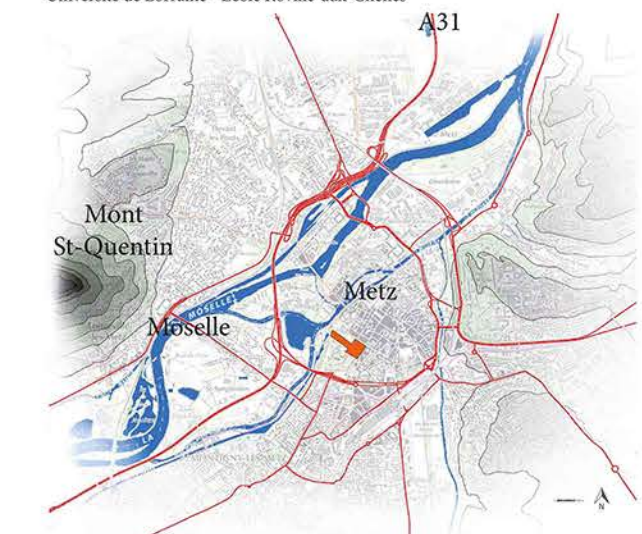
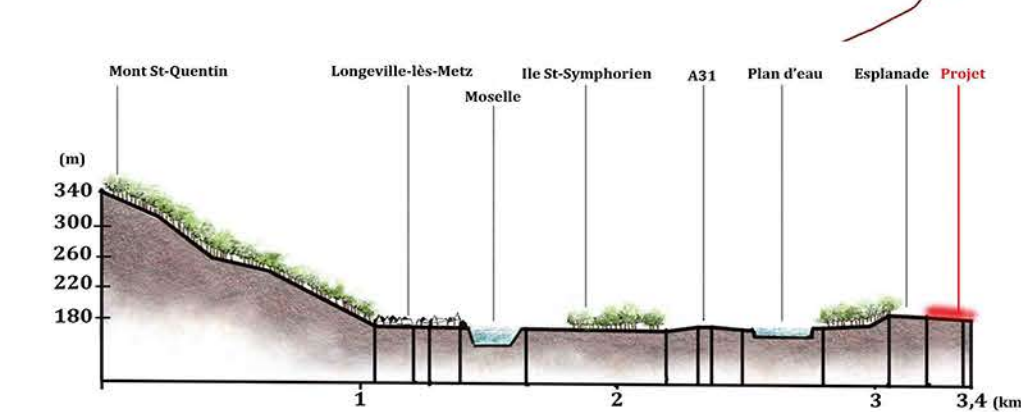


LA PLACE DE LA RÉPUBLIQUE À METZ


Baptiste DUBOIS - Licence Infographie Paysagère - Session 2015/2016 - Projet réalisé par l'agence Richez_Associés (Paris)
 Université de Lorraine - Ecole Roville-aux-Chênes



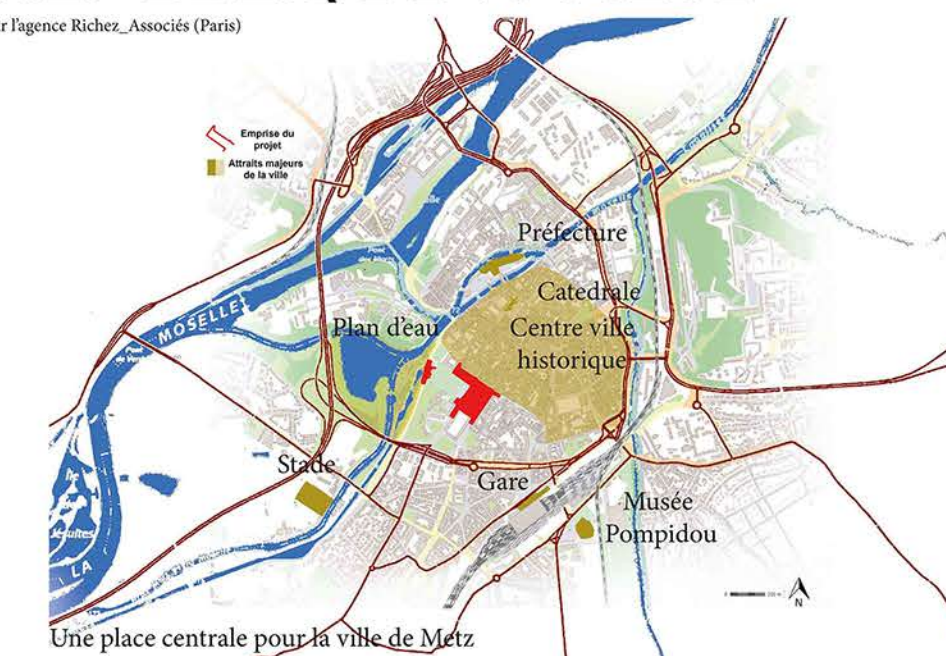
Un vallon offrant une vue sur les coteaux alentours



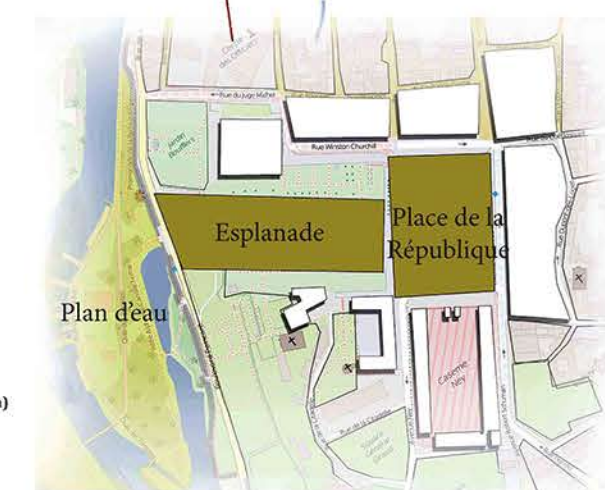
Une topographie marquée par la Moselle



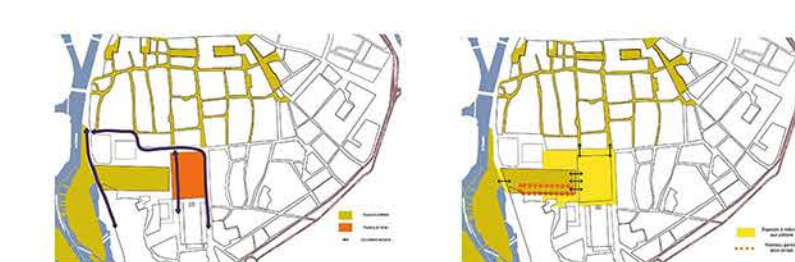
Une omniprésence des véhicules



Une place centrale pour la ville de Metz



Un réseau routier important



Des espaces piétons privés de liens



Articuler les espaces piétons




Un parvis généreux



Distinguer l'aménagement des places alentours



Un bâti cadrant la vue



Orienter les vues vers les coteaux de Moselle



Une forte présence des transports en communs



Centraliser les arrêts et libérer la place



UNE CENTRALITÉ RÉAFIRMÉE



Esplanade Promenade haute



UN ESPACE PIÉTON RETROUVÉ

Un espace détente surplombant la place

Une reconquête de l'espace par les commerces



Une place redonnée aux piétons

Plan d'eau Boulevard Poincaré Esplanade Promenade haute Place de la république 0 30

Baptiste DUBOIS - Licence Infographie Paysagère - Session 2015/2016 - Projet réalisé par l'agence Richez_Associés (Paris)
 Université de Lorraine - Ecole Roville-aux-Chênes