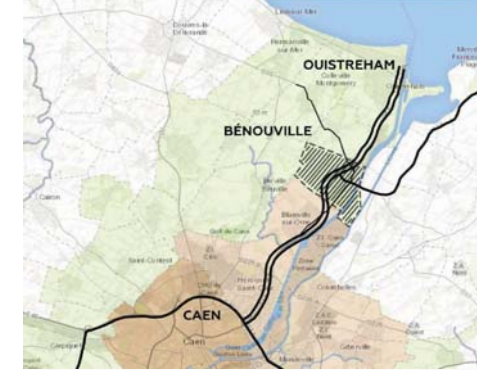


UNE COMMUNE EN DÉVELOPPEMENT



BÉNOUVILLE, UN BOURG PÉRI-URBAIN ENTRE TERRE ET MER



UNE PARCELLE AGRICOLE AMÉNAGEABLE LE LONG DE LA VOIE RAPIDE



UN PROJET INTEGRANT UN TISSU URBAIN COMPLEXE



CREATION D'UNE NOUVELLE CENTRALITÉ



UNE CIRCULATION CONNECTÉE A LA COMMUNE



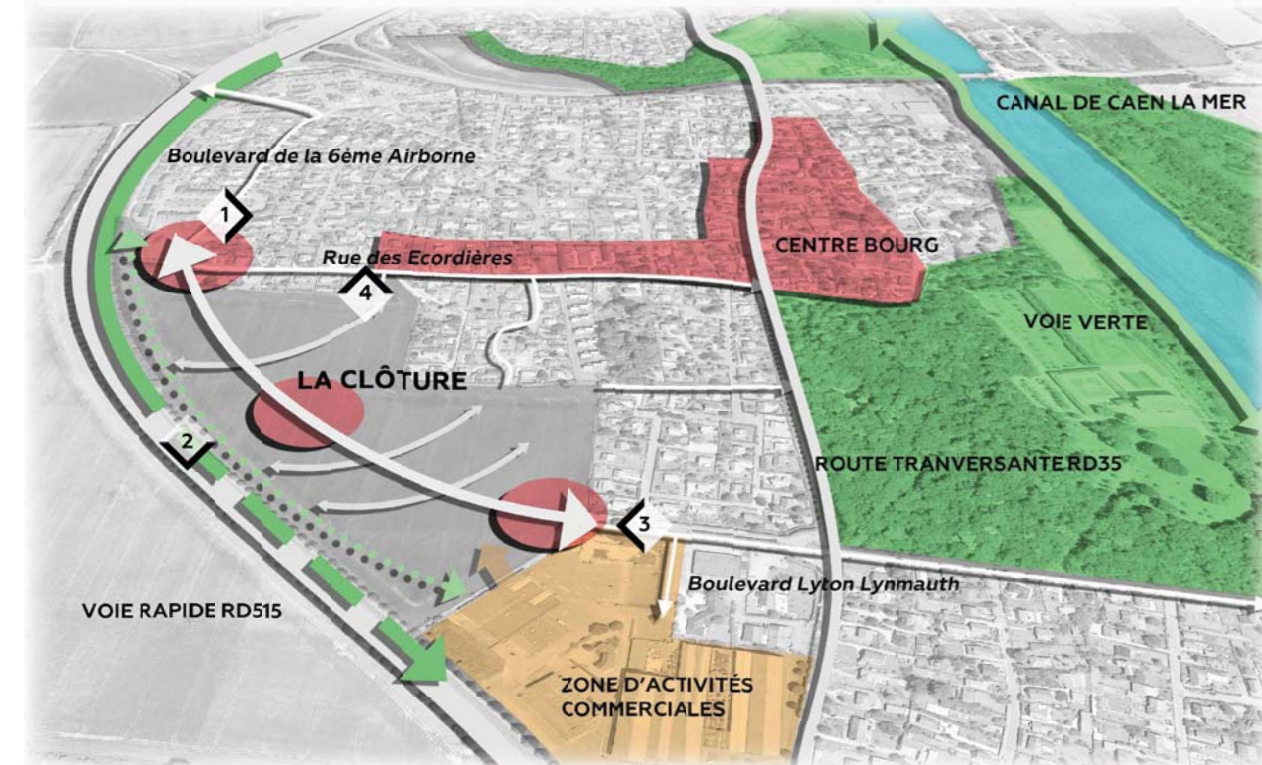
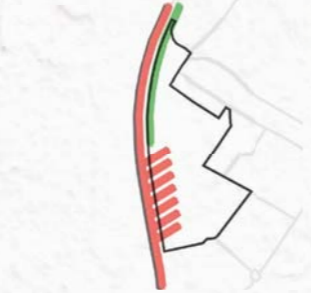
LE TRAITEMENT PAYSAGER DE LA VOIRIE PROLONGÉ



UNE GESTION DES EAUX PLUVIALES ADAPTÉE



UN MERLON ASSURANT UNE PROTECTION VISUELLE ET SONORE



ENTRÉE NORD BOULEVARD DE LA 6ÈME AIRBORNE



LIMITE DE PROJET VOIE RAPIDE RD515




ENTRÉE SUD BOULEVARD LYTON LYNMAUTH



CONNEXION RUE DES ECORDIÈRES



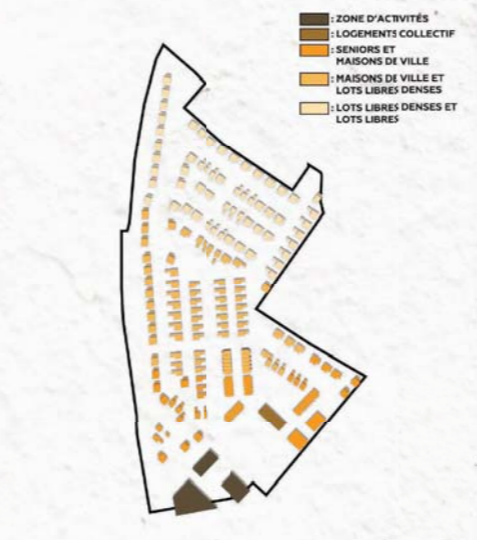
UNE DÉMARCHE EN FAVEUR DU DÉVELOPPEMENT DURABLE



UNE EXTENSION URBAINE QUI S'INTEGRE



TRAME BÂTI



TRAME VERTE ET BLEU



TRAME VIAIRE




UNE VIE DE VILLAGE POURSUIVIE



1 UN PROJET QUI S'INSERE DANS LE PAYSAGE



2 UN CADRE DE VIE APAISANT



3 DES ESPACES DE RENCONTRE PRIVILÉGIÉS

