



Une ville frontalière adossée au Rhin



Implantation du bâti structuré



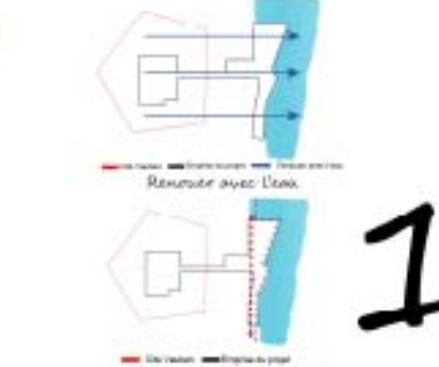
Démultiplication de la voirie



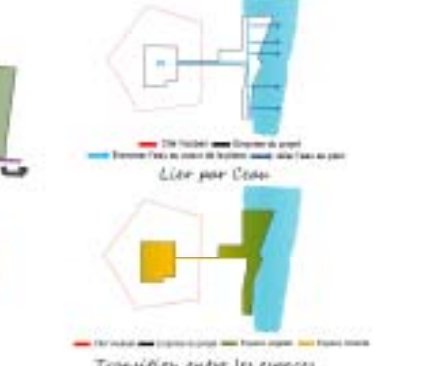
Unifier les espaces



Ancienne cité Vauban



Retourner avec l'eau



Transférer entre les espaces

1

# Huningue, place forte...



Evolution du bâti

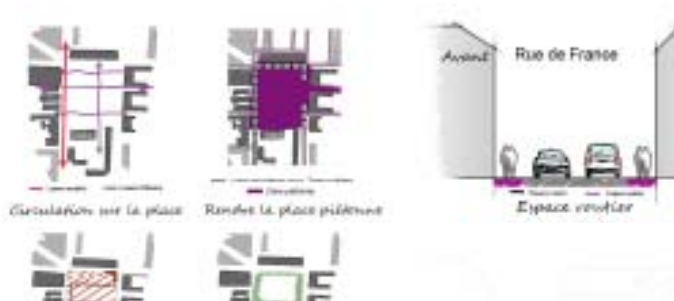


Unifier les espaces

Huningue est une ancienne cité Vauban située dans le Haut Rhin. Elle se trouve à la frontière de l'Allemagne et de la Suisse avec comme seule barrière contre les envahisseurs : le Rhin. Avec l'industrialisation, ce dernier lui permit de se développer : grâce à ses voies navigables, Huningue fut la porte d'entrée sur la France pendant de nombreuses années. Son canal rejoint celui du "Rhône au Rhin". Aujourd'hui, la ville veut renouer avec son passé en redynamisant son centre historique, en recréant un dialogue avec le Rhin et ses voisins : l'Allemagne et la Suisse.

Extension urbaine

Huningue - Ville passagère - Projet Agence de Paysage Eliane Houillon - CAO et PAD - A.JBRY Sébastien - LPIP - Université de la Lorraine - Reville aux Chênes 2012-2013



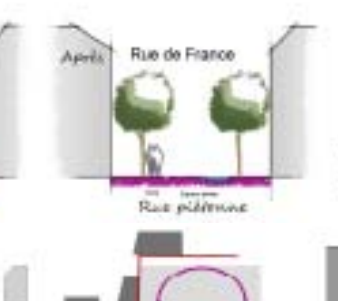
Espace voirie



Espace voirie



Espace voirie



Espace voirie



Espace voirie



Espace voirie



Espace voirie



Espace voirie



Espace voirie



Espace voirie

Huningue - Ville passagère - Projet Agence de Paysage Eliane Houillon - CAO et PAD - A.JBRY Sébastien - LPIP - Université de la Lorraine - Reville aux Chênes 2012-2013



Le Jardin des Ondes



Place Abbatiucci



Place Jean Weill et rue de France



Jardin des Ondes

# Passerelle entre trois pays...



Plan masse du projet



Le Jardin des Ondes



Place Abbatiucci



Place Jean Weill et rue de France



Jardin des Ondes

Huningue - Ville passagère - Projet Agence de Paysage Eliane Houillon - CAO et PAD - A.JBRY Sébastien - LPIP - Université de la Lorraine - Reville aux Chênes 2012-2013

3