



Pont-à-Mousson : Une ville relais.



Boucle de circulation desservant la ville.



Une ville carniée par des coteaux.



Des forêts et des vergers très présents.



# Pont-à-Mousson

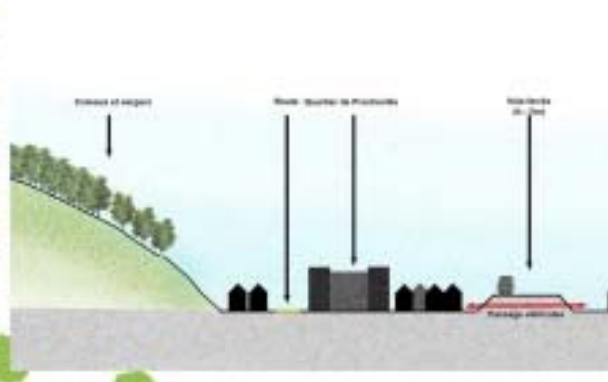
## Procheville, un quartier renfermé sur lui même...



Un lot compact dans un tissu urbain peu dense.



Des espaces roncés reliés par des connexions vertes.



Pont-à-Mousson est une ville située entre Nancy et Metz, dans le département de Meurthe-et-Moselle. Elle possède un passé industriel important, tourné vers la fonderie. En effet, depuis le 19<sup>ème</sup> siècle, la ville n'a cessé de se développer grâce à la fabrication de pièces de voiture. Elle connaît aujourd'hui une renommée internationale dans ce domaine.

Ce passé ouvrier a laissé des traces dans le paysage environnant mais aussi dans la ville. De nombreux jardins ouvriers et vergers y sont présents.

Le quartier de Procheville se situe au Nord-Ouest de Pont-à-Mousson. Qualifié de sensible, il date des années 60. Enclavé et possédant un cadre urbain dégradé et dégradé il fait l'objet d'une requalification depuis 2007. La démolition de 14 logements et la réhabilitation de 163 autres a été entreprise.

Cette requalification consiste principalement à connecter le quartier au reste de la ville en l'incluant dans une voie verte reliant les coteaux de l'Ouest de la ville aux berges de la Moselle.



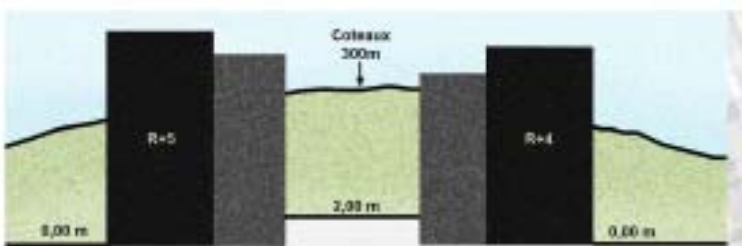

Projet ANRU : Démolition d'un bâtiment.

Vue vers le bâtiment à démolir.

Vue depuis le bâtiment à démolir vers l'actuelle.

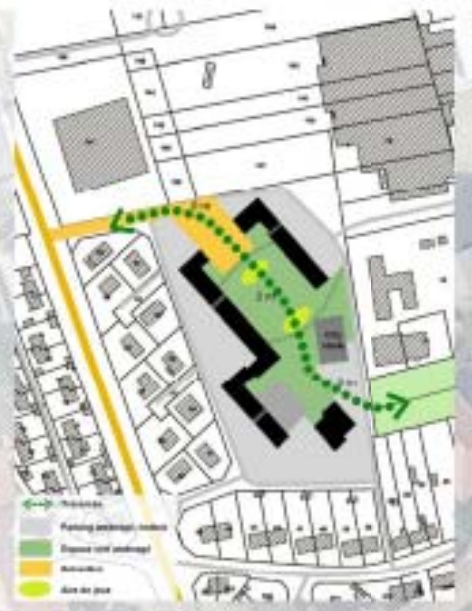
Vue des porches.

Etat des lieux du site.



La démolition d'une partie du bâtiment constitue une première ouverture du quartier sur le reste de la ville. Une vue dégagée se crée alors sur les coteaux. Il est à noter que le lieu possède une topographie particulière, la partie située entre les deux bâtiments surplombe le reste du site. Un belvédère sera alors créé et constituera une connexion paysagère à la voie verte. Un cadre agréable sera constitué de divers aménagements et incitera à la traversée du site.

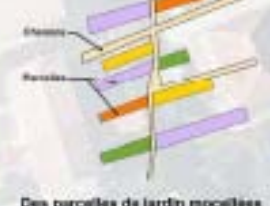
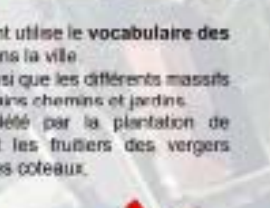

Il sera un espace intergénérationnel accessible à tous par l'installation de jeux pour enfants de diverses tranches d'âges et adolescents (city stade) mais aussi par la création d'une rampe d'accès pour les personnes à mobilité réduite. La circulation piétonne autour du site sera au maximum séparée de la voirie afin de garantir la sécurité des habitants.



### ...à transformer...



Rampe d'accès au site.



Images de référence.

Des parcelles de jardin roncées et diversifiées...

...Aux formes particulières selon la direction des chemins.

Murets servant d'assise.



### ...en un lieu convivial et ouvert sur la ville

